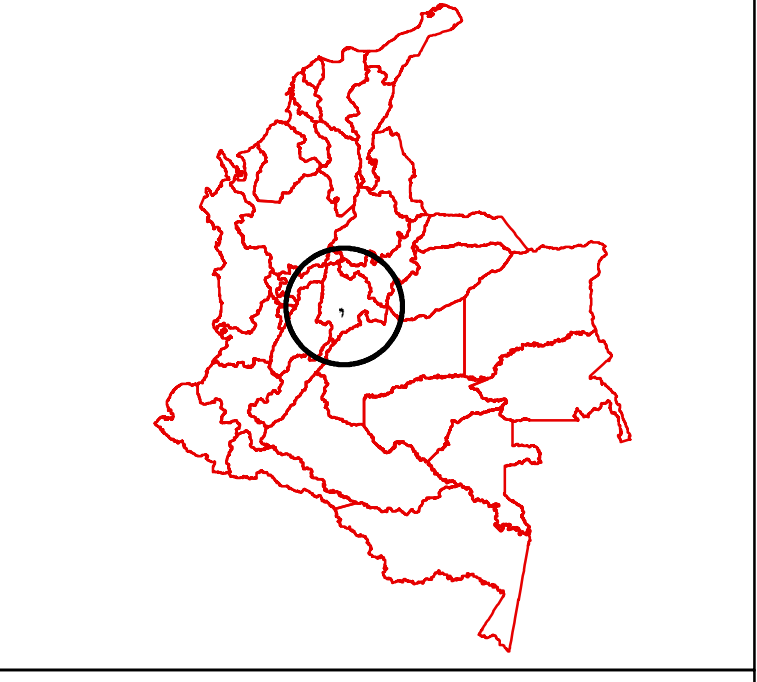
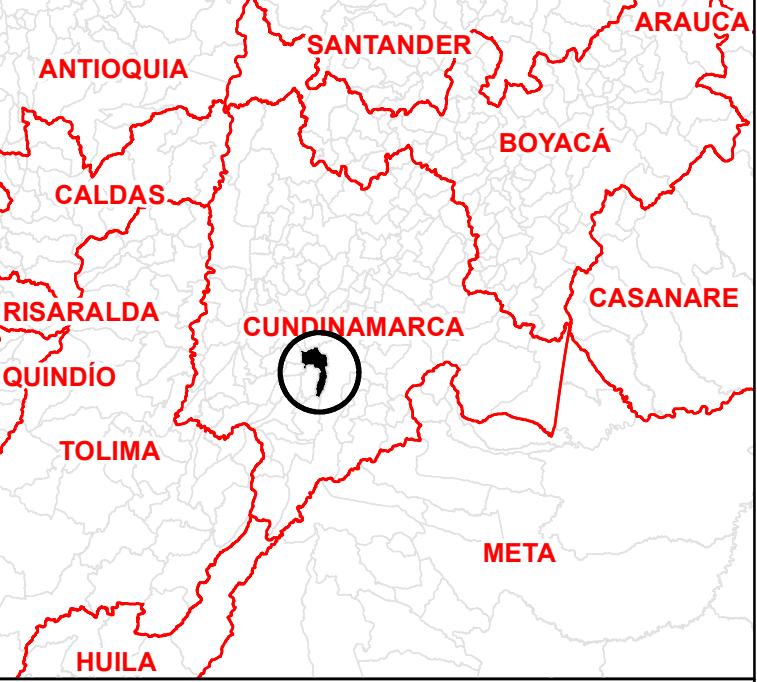


LOCALIZACIÓN A NIVEL NACIONAL



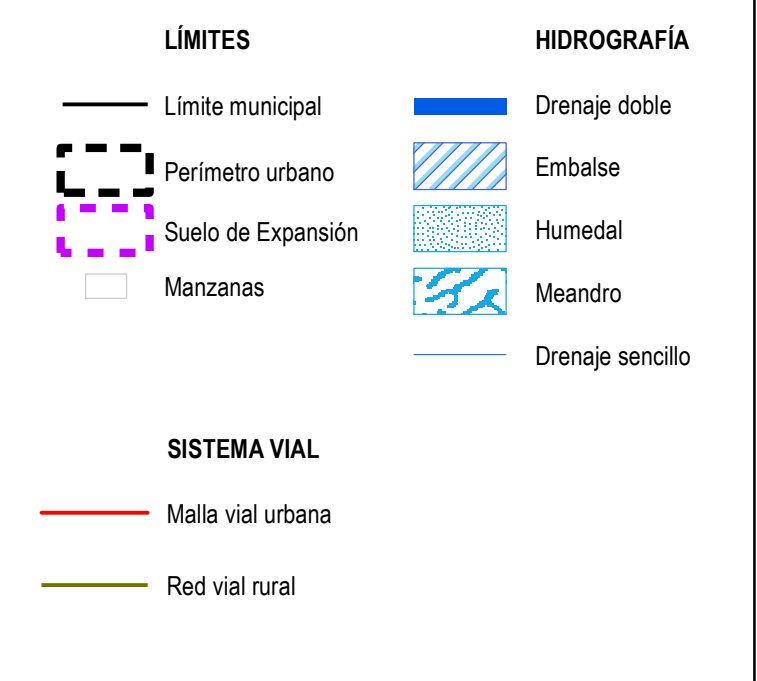
LOCALIZACIÓN A NIVEL DEPARTAMENTAL



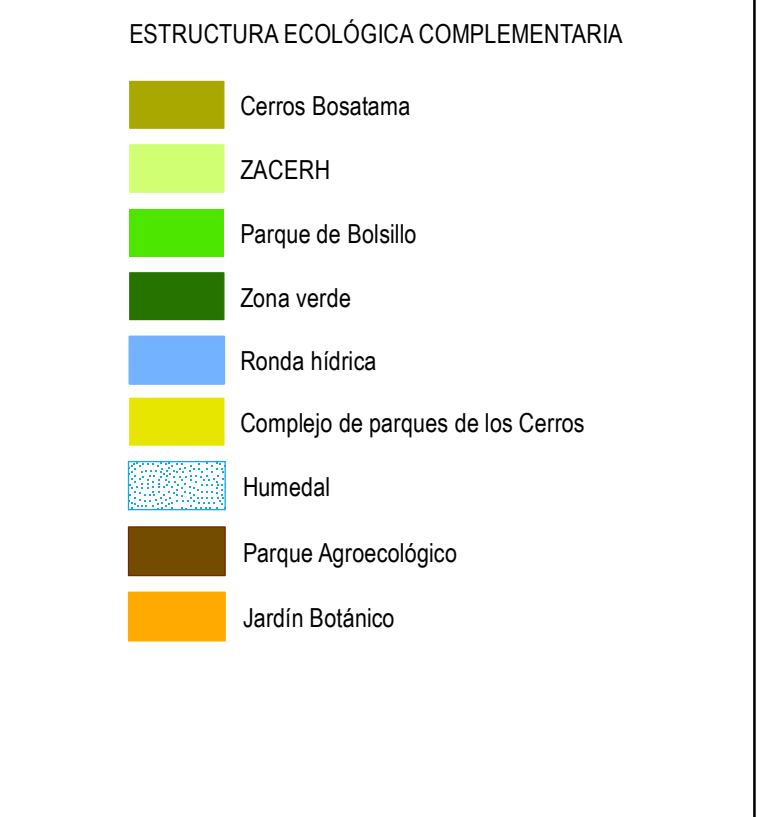
LOCALIZACIÓN A NIVEL MUNICIPAL



CONVENCIONES



LEYENDA



ALCALDÍA MUNICIPAL DE SOACHA
 Secretaría de Planeación y Ordenamiento Territorial

EL CAMBIO AVANZA
 2020-2023

REVISIÓN GENERAL DEL PLAN DE ORDENAMIENTO TERRITORIAL DEL MUNICIPIO DE SOACHA

ALCALDE:
 Abog. Juan Carlos Saldarriaga Gaviria

SECRETARÍA DE PLANEACIÓN:
 Luz Marina Galindo

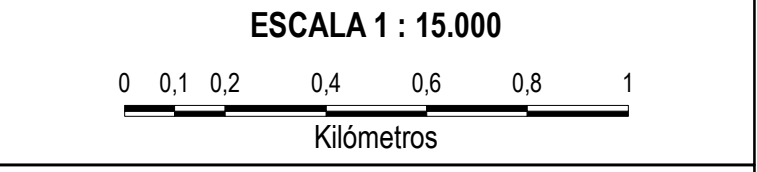
INTERVENTOR:
 Christian Giovanni Alonso Sarmiento

CONTENIDO:
 Estructura Ecológica Complementaria

INFORMACIÓN DE REFERENCIA

Nombre: MAGNA_Colombia_Bogota
 Proyección: Transversa_Mercator
 Falso Este: 1000000.0
 Falso Norte: 1000000.0
 Meridiano Central: -74.07750791666666
 Factor de escala: 1.0
 Latitud de origen: 4.595200416666666
 Unidad lineal: Metros (1.0)

Sistema de Coordenadas Geográficas: GCS_MAGNA
 Unidad angular: Grados sexagesimales
 Meridiano central: Greenwich (0.0)
 Datum: D_MAGNA
 Esferoide: GRS_1980



ARCHIVO:

PU01-Estructura Ecológica Complementaria

FECHA: Noviembre de 2.020
MAPA: PU01